ΦΩΤΟΓΡΑΦΙΑ ΑΠΟ ΘΕΣΗ ΛΗΨΗΣ 1

ΦΩΤΟΓΡΑΦΙΑ ΑΠΟ ΘΕΣΗ ΛΗΨΗΣ 2

ΦΩΤΟΓΡΑΦΙΑ ΑΠΟ ΘΕΣΗ ΛΗΨΗΣ 3

ΦΩΤΟΓΡΑΦΙΑ ΑΠΟ ΘΕΣΗ ΛΗΨΗΣ 4

Απόσπασμα Πολεοδομικού Σχεδίου

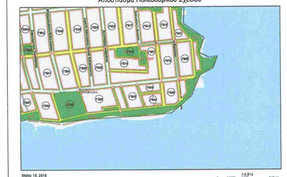

Ιούνιος 19, 2018

ΑΠΟΣΠΑΣΜΑ ΡΥΜΟΤΟΜΙΚΟΥ ΣΧΕΔΙΟΥ

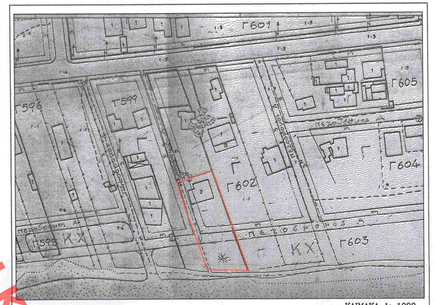

ΚΛΙΜΑΚΑ 1: 1000

ΑΠΟΣΠΑΣΜΑ ΟΡΘΟΦΩΤΟΧΑΡΤΗ

ΔΗΛΩΣΗ ΥΠΟΔΕΙΞΗΣ ΟΡΙΩΝ ΙΔΙΟΚΤΗΤΗ

Δηλώνεται υπεύθυνα ότι η αποτυπωμένη έκταση του οικοπέδου που περιγράφεται με σταχείο (Α-Γ'-Δ'-Ε'-Ζ'-Η'-Μ-Ο-Α) είναι ιδιοκτησίας της Χρυσανθής Ρωπτσή του Κωνσταντίνου.
Τα όρια στο παρόν τοπογραφικό διάγραμμα είναι ακριβή και υπαδείχθησαν απο εμένα τον ιδιοκτήτη.

Ο ιδιοκτήτης

ΔΗΛΩΣΗ ΜΗΧΑΝΙΚΟΥ

Δηλώνω υπεύθυνα ότι εντός του οικοπέδου με σταχείο Α-Γ'-Δ'-Ε'-Ζ'-Η'-Μ-Ο-Α- δε διέρχεται εναέρια γραμμή ψηλής τάσης ΔΕΗ, σύμφωνα ανακοινοποίηση, ρύμη οδός προκηρυσσόμενη του 1923.

ΜΗΧΑΝΙΚΟΣ
ΒΑΣ. ΣΚΡΕΚΑΣ
ΑΓΡΟΝ & ΤΟΠΟΓΡΑΦΟΣ ΜΗΧΑΝΙΚΟΣ
ΕΘΝΙΚΟΥ ΜΕΤΣΟΒΙΟΥ ΠΟΛΥΤΕΧΝΕΙΟΥ
ΜΕΛΕΤΕΣ ΕΠΙΒΛΕΨΕΙΣ ΜΗΤΡΟΥ 47520
ΒΑΣ. ΓΕΩΡΓΙΟΥ 4 - ΡΑΦΗΝΑ / ΤΗΛ. 02940 39020-24323

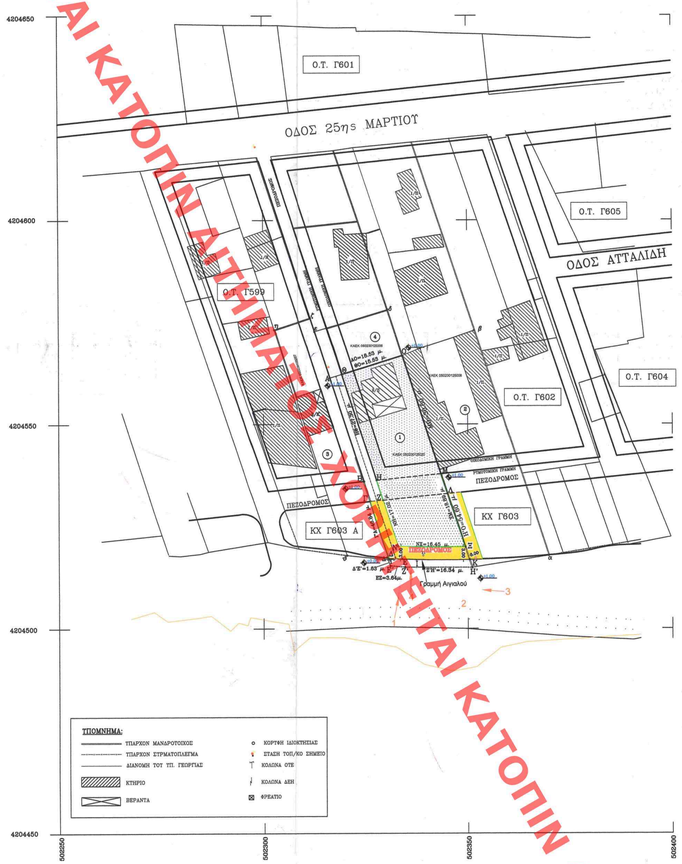
ΟΔΟΣ 25ης ΜΑΡΤΙΟΥ
ΟΔΟΣ ΑΤΤΑΛΙΔΗ
Ο.Τ. Γ601
Ο.Τ. Γ599
Ο.Τ. Γ605
Ο.Τ. Γ602
Ο.Τ. Γ604
ΚΧ Γ603 Α
ΚΧ Γ603
ΠΕΖΟΔΡΟΜΟΣ
ΠΕΖΟΔΡΟΜΟΣ
ΚΑΘΗΣ ΘΕΣΗ ΛΗΨΗ